

Приложение
к генеральному плану
Чернавского сельского поселения
Панинского муниципального района
Воронежской области

**СВЕДЕНИЯ О ГРАНИЦАХ НАСЕЛЕННЫХ ПУНКТОВ
СЕЛА ЧЕРНАВКА, ПОСЕЛКА ЩЕРБАЧЕВКА, ПОСЕЛКА АЛЕКСЕЕВКА,
СЕЛА АЛЕКСАНДРОВКА 2-Я, ПОСЕЛКА НОВОПОКРОВКА**

**ГРАФИЧЕСКОЕ ОПИСАНИЕ МЕСТОПОЛОЖЕНИЯ ГРАНИЦ
НАСЕЛЕННЫХ ПУНКТОВ, ПЕРЕЧЕНЬ КООРДИНАТ ХАРАКТЕРНЫХ
ТОЧЕК ГРАНИЦ НАСЕЛЕННЫХ ПУНКТОВ**

ОПИСАНИЕ МЕСТОПОЛОЖЕНИЯ ГРАНИЦ
село Чернавка Чернавского сельского поселения
Панинского муниципального района Воронежской области

(наименование объекта, местоположение границ которого описано
(далее - объект))

Раздел 1

Сведения об объекте		
№ п/п	Характеристики объекта	Описание характеристик
1	2	3
1	Местоположение объекта	Воронежская область, Панинский муниципальный район, Чернавское сельское поселение, село Чернавка
2	Площадь объекта \pm величина погрешности определения площади ($P \pm \Delta P$)	3783757 \pm 34041 м ²
3	Иные характеристики объекта	-

Раздел 2

Сведения о местоположении границ объекта					
1. Система координат: МСК - 36, зона 2					
2. Сведения о характерных точках границ объекта					
Обозначение характерных точек границ	Координаты, м		Метод определения координат характерной точки	Средняя квадратическая погрешность положения характерной точки (Mt), м	Описание обозначения точки на местности (при наличии)
	X	Y			
1	2	3	4	5	6
1	516948.50	2172410.05	Картометрический	1.00	-
2	516873.42	2172524.92	Картометрический	1.00	-
3	516760.05	2172698.35	Картометрический	1.00	-
4	516783.11	2172707.26	Картометрический	1.00	-
5	516977.32	2172719.76	Картометрический	1.00	-
6	516974.48	2172782.08	Картометрический	1.00	-
7	516962.35	2172833.99	Картометрический	1.00	-
8	516982.90	2173029.95	Картометрический	1.00	-
9	517009.98	2173055.16	Картометрический	1.00	-
10	517052.79	2173161.77	Картометрический	1.00	-
11	517072.08	2173200.18	Картометрический	1.00	-
12	517121.64	2173312.00	Картометрический	1.00	-
13	517185.41	2173468.24	Картометрический	1.00	-
14	517209.35	2173526.89	Картометрический	1.00	-
15	517358.45	2173467.30	Картометрический	1.00	-
16	517391.99	2173536.69	Картометрический	1.00	-
17	517531.29	2173455.17	Картометрический	1.00	-
18	517588.56	2173547.27	Картометрический	1.00	-
19	517592.35	2173557.55	Картометрический	1.00	-
20	517602.70	2173575.24	Картометрический	1.00	-
21	517697.04	2173514.67	Картометрический	1.00	-
22	517861.65	2173928.14	Картометрический	1.00	-
23	517893.95	2174021.25	Картометрический	1.00	-
24	517907.45	2174061.85	Картометрический	1.00	-
25	517760.15	2174117.06	Картометрический	1.00	-
26	517647.68	2174159.36	Картометрический	1.00	-
27	517600.99	2174175.36	Картометрический	1.00	-
28	517548.36	2174181.29	Картометрический	1.00	-
29	517508.63	2174212.25	Картометрический	1.00	-
30	517492.12	2174240.37	Картометрический	1.00	-
31	517588.60	2174515.88	Картометрический	1.00	-
32	517656.71	2174728.44	Картометрический	1.00	-
33	517709.08	2174891.48	Картометрический	1.00	-
34	517838.53	2175301.52	Картометрический	1.00	-
35	517834.53	2175326.41	Картометрический	1.00	-
36	517825.63	2175384.84	Картометрический	1.00	-
37	517787.45	2175414.51	Картометрический	1.00	-
38	517648.41	2175450.63	Картометрический	1.00	-
39	517657.44	2175581.16	Картометрический	1.00	-

1	2	3	4	5	6
40	517561.21	2175602.31	Картометрический	1.00	-
41	517416.28	2175620.24	Картометрический	1.00	-
42	517345.52	2175626.79	Картометрический	1.00	-
43	517461.51	2176051.56	Картометрический	5.00	-
44	517476.60	2176108.58	Картометрический	5.00	-
45	517535.67	2176127.54	Картометрический	5.00	-
46	517533.22	2176171.52	Картометрический	5.00	-
47	517523.03	2176261.68	Картометрический	5.00	-
48	517562.25	2176304.63	Картометрический	5.00	-
49	517621.19	2176309.66	Картометрический	5.00	-
50	517687.23	2176269.81	Картометрический	5.00	-
51	517681.30	2176307.34	Картометрический	5.00	-
52	517617.32	2176426.26	Картометрический	5.00	-
53	517689.81	2176491.79	Картометрический	5.00	-
54	517689.50	2176492.55	Картометрический	5.00	-
55	517630.84	2176548.85	Картометрический	5.00	-
56	517513.87	2176639.71	Картометрический	5.00	-
57	517512.33	2176639.55	Картометрический	5.00	-
58	517502.77	2176638.62	Картометрический	5.00	-
59	517457.22	2176625.61	Картометрический	5.00	-
60	517406.44	2176527.94	Картометрический	5.00	-
61	517386.90	2176479.17	Картометрический	5.00	-
62	517314.02	2176418.20	Картометрический	5.00	-
63	517286.10	2176344.29	Картометрический	5.00	-
64	517268.86	2176250.90	Картометрический	5.00	-
65	517211.05	2176117.56	Картометрический	5.00	-
66	517176.77	2176062.34	Картометрический	5.00	-
67	517158.20	2176042.39	Картометрический	5.00	-
68	517132.86	2176045.87	Картометрический	5.00	-
69	517013.31	2176062.29	Картометрический	5.00	-
70	516916.12	2176060.73	Картометрический	5.00	-
71	516829.55	2176043.12	Картометрический	5.00	-
72	516787.67	2176011.08	Картометрический	5.00	-
73	516783.98	2175968.86	Картометрический	1.00	-
74	516820.49	2175958.69	Картометрический	1.00	-
75	516883.12	2175956.08	Картометрический	1.00	-
76	516931.41	2175946.95	Картометрический	1.00	-
77	517062.68	2175904.62	Картометрический	1.00	-
78	517079.96	2175876.59	Картометрический	1.00	-
79	517031.57	2175719.83	Картометрический	1.00	-
80	516960.12	2175693.79	Картометрический	1.00	-
81	516949.05	2175675.75	Картометрический	1.00	-
82	516947.07	2175650.72	Картометрический	1.00	-
83	516961.42	2175623.32	Картометрический	1.00	-
84	516974.47	2175588.09	Картометрический	1.00	-
85	516955.42	2175478.35	Картометрический	1.00	-
86	516953.16	2175391.57	Картометрический	1.00	-
87	516749.43	2175334.49	Картометрический	1.00	-
88	516594.36	2175250.86	Картометрический	1.00	-
89	516494.30	2175169.81	Картометрический	1.00	-
90	516472.47	2175140.42	Картометрический	1.00	-



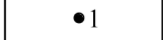
1	2	3	4	5	6
91	516491.98	2175060.43	Картометрический	1.00	-
92	516518.68	2175106.13	Картометрический	1.00	-
93	516686.37	2175062.68	Картометрический	1.00	-
94	516661.36	2175003.75	Картометрический	1.00	-
95	516571.33	2174775.58	Картометрический	1.00	-
96	516475.76	2174512.56	Картометрический	1.00	-
97	516474.90	2174509.59	Картометрический	1.00	-
98	516429.04	2174371.32	Картометрический	1.00	-
99	516276.54	2173950.69	Картометрический	1.00	-
100	516118.92	2173460.12	Картометрический	1.00	-
101	516078.67	2173291.97	Картометрический	1.00	-
102	516076.67	2173281.96	Картометрический	1.00	-
103	516059.61	2173196.92	Картометрический	1.00	-
104	515941.11	2173138.40	Картометрический	5.00	-
105	515873.59	2173082.78	Картометрический	5.00	-
106	515750.19	2173093.68	Картометрический	5.00	-
107	515742.22	2173069.91	Картометрический	5.00	-
108	515731.26	2173021.04	Картометрический	5.00	-
109	515831.74	2172960.46	Картометрический	5.00	-
110	515720.44	2172642.03	Картометрический	5.00	-
111	515685.25	2172476.80	Картометрический	5.00	-
112	515728.83	2172456.04	Картометрический	5.00	-
113	515730.55	2172456.50	Картометрический	5.00	-
114	515791.64	2172679.49	Картометрический	5.00	-
115	515903.15	2173032.34	Картометрический	5.00	-
116	515989.06	2173086.68	Картометрический	1.00	-
117	516047.18	2173108.11	Картометрический	1.00	-
118	516147.60	2173168.67	Картометрический	1.00	-
119	516181.83	2173083.78	Картометрический	1.00	-
120	516201.66	2173084.10	Картометрический	1.00	-
121	516266.35	2172772.93	Картометрический	1.00	-
122	516428.37	2172640.90	Картометрический	1.00	-
123	516517.77	2172564.78	Картометрический	1.00	-
124	516627.77	2172482.24	Картометрический	1.00	-
125	516710.21	2172404.70	Картометрический	1.00	-
126	516767.79	2172342.31	Картометрический	1.00	-
127	516782.71	2172314.66	Картометрический	1.00	-
128	516791.12	2172311.85	Картометрический	1.00	-
1	516948.50	2172410.05	Картометрический	1.00	-

3. Сведения о характерных точках части (частей) границы объекта

Часть №

Обозначение характерных точек части границы	Координаты, м		Метод определения координат характерной точки	Средняя квадратическая погрешность положения характерной точки (Mt), м	Описание обозначения точки на местности (при наличии)
	X	Y			
1	2	3	4	5	6
-	-	-	-	-	-



- Используемые условные знаки и обозначения :
-  границы населенного пункта
 -  границы муниципального образования
 -  характерная точка границ населенного пункта

Масштаб 1:10000

Руководитель БУВО «Нормативно-проектный центр»

Подпись  Ю.В. Шалыгина Дата « 20 » марта 2019 г.

Место для оттиска печати (при наличии) лица, составившего описание местоположения границ объекта



ОПИСАНИЕ МЕСТОПОЛОЖЕНИЯ ГРАНИЦ

поселок Щербачевка Чернавского сельского поселения
Панинского муниципального района Воронежской области

(наименование объекта, местоположение границ которого описано
(далее - объект)

Раздел 1

Сведения об объекте		
№ п/п	Характеристики объекта	Описание характеристик
1	2	3
1	Местоположение объекта	Воронежская область, Панинский муниципальный район, Чернавское сельское поселение, поселок Щербачевка
2	Площадь объекта \pm величина погрешности определения площади ($P \pm \Delta P$)	1260606+/-3930 м ²
3	Иные характеристики объекта	-

Раздел 2

Сведения о местоположении границ объекта					
1. Система координат: -					
2. Сведения о характерных точках границ объекта					
Обозначение характерных точек границ	Координаты, м		Метод определения координат характерной точки	Средняя квадратическая погрешность положения характерной точки (Mt), м	Описание обозначения точки на местности (при наличии)
	X	Y			
1	2	3	4	5	6
-	-	-	-	-	-
3. Сведения о характерных точках части (частей) границы объекта					
Обозначение характерных точек части границы	Координаты, м		Метод определения координат характерной точки	Средняя квадратическая погрешность положения характерной точки (Mt), м	Описание обозначения точки на местности (при наличии)
	X	Y			
1	2	3	4	5	6
Часть №					
-	-	-	-	-	-

Раздел 3

Сведения о местоположении измененных (уточненных) границ объекта

1. Система координат: МСК - 36, зона 2


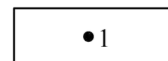
2. Сведения о характерных точках границ объекта

Обозначение характерных точек границ	Существующие координаты, м		Измененные (уточненные) координаты, м		Метод определения координат характерной точки	Средняя квадратическая погрешность положения характерной точки (Mt), м	Описание обозначения точки на местности (при наличии)
	X	Y	X	Y			
1	2	3	4	5	6	7	8
1	524256.90	2167703.04	-	-	Картометрический	1.00	-
2	524230.03	2168003.19	-	-	Картометрический	1.00	-
3	524221.09	2168130.73	-	-	Картометрический	1.00	-
4	524220.03	2168151.29	-	-	Картометрический	1.00	-
5	524200.40	2168530.34	-	-	Картометрический	1.00	-
6	524160.10	2169506.00	-	-	Картометрический	1.00	-
7	-	-	524041.47	2169496.84	Картометрический	1.00	-
8	-	-	524046.28	2169502.45	Картометрический	1.00	-
9	-	-	524058.31	2169519.84	Картометрический	1.00	-
10	-	-	524042.63	2169517.71	Картометрический	1.00	-
11	-	-	524031.87	2169514.69	Картометрический	1.00	-
12	-	-	524028.91	2169513.92	Картометрический	1.00	-
13	-	-	524041.56	2169547.86	Картометрический	1.00	-
14	-	-	524054.53	2169582.63	Картометрический	1.00	-
15	524143.11	2169820.17	-	-	Картометрический	1.00	-
16	523939.11	2169904.99	-	-	Картометрический	1.00	-
17	523883.73	2169955.48	-	-	Картометрический	1.00	-
18	523847.20	2169941.73	-	-	Картометрический	1.00	-
19	523606.16	2169855.97	-	-	Картометрический	1.00	-
20	523486.80	2169764.42	-	-	Картометрический	1.00	-
21	523261.13	2169704.57	-	-	Картометрический	1.00	-
22	523229.99	2169708.01	-	-	Картометрический	1.00	-
23	523181.53	2169693.29	-	-	Картометрический	1.00	-
24	523167.06	2169694.90	-	-	Картометрический	1.00	-
25	-	-	523179.57	2169627.29	Картометрический	1.00	-
26	523106.36	2169605.54	-	-	Картометрический	1.00	-
27	523116.57	2169571.48	-	-	Картометрический	1.00	-
28	523064.52	2169556.17	-	-	Картометрический	1.00	-
29	523093.67	2169286.19	-	-	Картометрический	1.00	-
30	523111.23	2169222.11	-	-	Картометрический	1.00	-
31	-	-	523130.54	2169147.70	Картометрический	1.00	-
32	523142.41	2169101.95	-	-	Картометрический	1.00	-
33	523297.81	2169051.96	-	-	Картометрический	1.00	-
34	523359.26	2169070.82	-	-	Картометрический	1.00	-



Масштаб 1:5000

Используемые условные знаки и обозначения :

-  границы населенного пункта
-  характерная точка границ населенного пункта

Руководитель БУВО «Нормативно-проектный центр»

Подпись  Ю.В. Шалыгина Дата « 20 » марта 2019 г.

Место для оттиска печати (при наличии) лица, составившего описание местоположения границ объекта



ОПИСАНИЕ МЕСТОПОЛОЖЕНИЯ ГРАНИЦ
поселок Алексеевка Чернавского сельского поселения
Панинского муниципального района Воронежской области

(наименование объекта, местоположение границ которого описано
(далее - объект)

Раздел 1

Сведения об объекте		
№ п/п	Характеристики объекта	Описание характеристик
1	2	3
1	Местоположение объекта	Воронежская область, Панинский муниципальный район, Чернавское сельское поселение, поселок Алексеевка
2	Площадь объекта \pm величина погрешности определения площади ($P \pm \Delta P$)	334433 \pm -2024 м ²
3	Иные характеристики объекта	-

Раздел 2

Сведения о местоположении границ объекта					
1. Система координат: МСК - 36, зона 2					
2. Сведения о характерных точках границ объекта					
Обозначение характерных точек границ	Координаты, м		Метод определения координат характерной точки	Средняя квадратическая погрешность положения характерной точки (Mt), м	Описание обозначения точки на местности (при наличии)
	X	Y			
1	2	3	4	5	6
1	525600.85	2170237.52	Картометрический	1.00	-
2	525603.20	2170311.22	Картометрический	1.00	-
3	525629.17	2170350.68	Картометрический	1.00	-
4	525667.07	2170406.84	Картометрический	1.00	-
5	525662.92	2170439.43	Картометрический	1.00	-
6	525489.86	2170579.27	Картометрический	1.00	-
7	525369.72	2170674.76	Картометрический	1.00	-
8	525270.63	2170729.74	Картометрический	1.00	-
9	525224.74	2170739.52	Картометрический	1.00	-
10	525179.72	2170770.47	Картометрический	1.00	-
11	524737.64	2171074.42	Картометрический	1.00	-
12	524735.29	2171074.13	Картометрический	1.00	-
13	524726.56	2170930.24	Картометрический	1.00	-
14	524646.90	2170834.52	Картометрический	1.00	-
15	524583.74	2170731.83	Картометрический	1.00	-
16	524741.13	2170624.11	Картометрический	1.00	-
17	525009.06	2170444.78	Картометрический	1.00	-
18	525071.60	2170403.77	Картометрический	1.00	-
19	525128.62	2170473.43	Картометрический	1.00	-
20	525198.06	2170421.81	Картометрический	1.00	-
21	525226.87	2170415.07	Картометрический	1.00	-
22	525247.83	2170438.66	Картометрический	1.00	-
23	525263.71	2170456.46	Картометрический	1.00	-
24	525241.99	2170493.27	Картометрический	1.00	-
25	525253.49	2170514.99	Картометрический	1.00	-
26	525278.34	2170521.65	Картометрический	1.00	-
27	525376.37	2170404.43	Картометрический	1.00	-
28	525448.18	2170332.73	Картометрический	1.00	-
29	525526.65	2170269.77	Картометрический	1.00	-
1	525600.85	2170237.52	Картометрический	1.00	-

3. Сведения о характерных точках части (частей) границы объекта


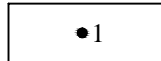
Часть №

Обозначение характерных точек части границы	Координаты, м		Метод определения координат характерной точки	Средняя квадратическая погрешность положения характерной точки (Mt), м	Описание обозначения точки на местности (при наличии)
	X	Y			
1	2	3	4	5	6
-	-	-	-	-	-

Раздел 4
План границ объекта



Используемые условные знаки и обозначения:

-  границы населенного пункта
-  характерная точка границ населенного пункта

Масштаб 1:5000

Руководитель БУВО «Нормативно-проектный центр»

Подпись  Ю.В. Шалыгина Дата « 20 » марта 2019 г.

Место для оттиска печати (при наличии) лица, составившего описание местоположения границ объекта



ОПИСАНИЕ МЕСТОПОЛОЖЕНИЯ ГРАНИЦ

село Александровка 2-ая Чернавского сельского поселения Панинского муниципального
район Воронежской области

(наименование объекта, местоположение границ которого описано
(далее - объект)

Раздел 1

Сведения об объекте		
№ п/п	Характеристики объекта	Описание характеристик
1	2	3
1	Местоположение объекта	Воронежская область, Панинский муниципальный район, Чернавское сельское поселение, село Александровка 2-ая
2	Площадь объекта \pm величина погрешности определения площади ($P \pm \Delta P$)	958374 \pm 3426 м ²
3	Иные характеристики объекта	-

Раздел 2

Сведения о местоположении границ объекта

1. Система координат: МСК - 36, зона 2

2. Сведения о характерных точках границ объекта

Обозначение характерных точек границ	Координаты, м		Метод определения координат характерной точки	Средняя квадратическая погрешность положения характерной точки (Mt), м	Описание обозначения точки на местности (при наличии)
	X	Y			
1	2	3	4	5	6
1	526079.52	2175225.12	Картометрический	1.00	-
2	526222.16	2175311.90	Картометрический	1.00	-
3	526228.60	2175315.82	Картометрический	1.00	-
4	526301.94	2175381.06	Картометрический	1.00	-
5	526311.27	2175418.20	Картометрический	1.00	-
6	526283.14	2175501.47	Картометрический	1.00	-
7	526323.98	2175527.34	Картометрический	1.00	-
8	526429.30	2175500.81	Картометрический	1.00	-
9	526460.50	2175607.69	Картометрический	1.00	-
10	526436.37	2175697.13	Картометрический	1.00	-
11	526357.24	2175878.65	Картометрический	1.00	-
12	526650.81	2176080.23	Картометрический	1.00	-
13	526645.39	2176123.31	Картометрический	1.00	-
14	526744.29	2176139.17	Картометрический	1.00	-
15	526757.30	2176168.64	Картометрический	1.00	-
16	526779.86	2176335.17	Картометрический	1.00	-
17	526754.37	2176524.43	Картометрический	1.00	-
18	526728.87	2176713.69	Картометрический	1.00	-
19	526737.08	2176783.82	Картометрический	1.00	-
20	526737.60	2176788.54	Картометрический	1.00	-
21	526511.68	2176739.52	Картометрический	1.00	-
22	526070.94	2176643.88	Картометрический	1.00	-
23	525772.46	2176579.11	Картометрический	1.00	-
24	525791.51	2176574.79	Картометрический	1.00	-
25	525903.06	2176520.56	Картометрический	1.00	-
26	525934.59	2176564.82	Картометрический	1.00	-
27	525989.46	2176520.46	Картометрический	1.00	-
28	526025.73	2176552.34	Картометрический	1.00	-
29	526053.25	2176486.39	Картометрический	1.00	-
30	526012.07	2176433.85	Картометрический	1.00	-
31	526002.70	2176427.86	Картометрический	1.00	-
32	525949.60	2176354.85	Картометрический	1.00	-
33	525944.13	2176342.61	Картометрический	1.00	-
34	525931.64	2176331.94	Картометрический	1.00	-
35	525924.48	2176323.09	Картометрический	1.00	-



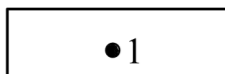
1	2	3	4	5	6
36	525899.62	2176302.66	Картометрический	1.00	-
37	525893.11	2176288.60	Картометрический	1.00	-
38	525880.75	2176256.59	Картометрический	1.00	-
39	525872.55	2176237.46	Картометрический	1.00	-
40	525873.77	2176218.22	Картометрический	1.00	-
41	525875.76	2176183.16	Картометрический	1.00	-
42	525884.08	2176149.79	Картометрический	1.00	-
43	525925.58	2176055.16	Картометрический	1.00	-
44	525770.37	2176011.94	Картометрический	1.00	-
45	525699.60	2175970.97	Картометрический	1.00	-
46	525717.58	2175915.56	Картометрический	1.00	-
47	525837.16	2175669.75	Картометрический	1.00	-
48	525860.92	2175620.93	Картометрический	1.00	-
49	525949.47	2175436.21	Картометрический	1.00	-
50	525975.00	2175288.70	Картометрический	1.00	-
51	526011.31	2175214.54	Картометрический	1.00	-
52	526072.61	2175223.07	Картометрический	1.00	-
1	526079.52	2175225.12	Картометрический	1.00	-

3. Сведения о характерных точках части (частей) границы объекта

Обозначение характерных точек части границы	Координаты, м		Метод определения координат характерной точки	Средняя квадратическая погрешность положения характерной точки (Mt), м	Описание обозначения точки на местности (при наличии)
	X	Y			
1	2	3	4	5	6
Часть №					
-	-	-	-	-	-



Используемые условные знаки и обозначения :

-  границы муниципального образования
-  границы населенного пункта
-  характерная точка границ населенного пункта

Масштаб 1:5000

Руководитель БУВО «Нормативно-проектный центр»

Подпись  Ю.В. Шалыгина Дата « 20 » марта 2019 г.

Место для оттиска печати (при наличии) лица, составившего описание местоположения границ объекта



ОПИСАНИЕ МЕСТОПОЛОЖЕНИЯ ГРАНИЦ
поселок Новопокровка Чернавского сельского поселения
Панинского муниципального района Воронежской области

(наименование объекта, местоположение границ которого описано
(далее - объект)

Раздел 1

Сведения об объекте		
№ п/п	Характеристики объекта	Описание характеристик
1	2	3
1	Местоположение объекта	Воронежская область, Панинский муниципальный район, Чернавское сельское поселение, поселок Новопокровка
2	Площадь объекта \pm величина погрешности определения площади ($P \pm \Delta P$)	363827 \pm 2111 м ²
3	Иные характеристики объекта	-

Раздел 2

Сведения о местоположении границ объекта					
1. Система координат: МСК - 36, зона 2					
2. Сведения о характерных точках границ объекта					
Обозначение характерных точек границ	Координаты, м		Метод определения координат характерной точки	Средняя квадратическая погрешность положения характерной точки (Mt), м	Описание обозначения точки на местности (при наличии)
	X	Y			
1	2	3	4	5	6
1	523109.06	2169180.94	Картометрический	1.00	-
2	523108.89	2169210.55	Картометрический	1.00	-
3	523087.85	2169283.18	Картометрический	1.00	-
4	523082.07	2169318.36	Картометрический	1.00	-
5	523072.74	2169438.29	Картометрический	1.00	-
6	523058.93	2169554.08	Картометрический	1.00	-
7	522772.12	2169491.69	Картометрический	1.00	-
8	522758.90	2169552.26	Картометрический	1.00	-
9	522696.53	2169754.57	Картометрический	1.00	-
10	522674.67	2169773.89	Картометрический	1.00	-
11	522671.93	2169776.31	Картометрический	1.00	-
12	522639.67	2169768.48	Картометрический	1.00	-
13	522456.54	2169724.00	Картометрический	1.00	-
14	522357.97	2169692.95	Картометрический	1.00	-
15	522342.90	2169688.20	Картометрический	1.00	-
16	522285.30	2169670.05	Картометрический	1.00	-
17	522276.32	2169637.93	Картометрический	1.00	-
18	522299.84	2169537.83	Картометрический	1.00	-
19	522358.78	2169398.56	Картометрический	1.00	-
20	522414.93	2169304.59	Картометрический	1.00	-
21	522495.88	2169142.99	Картометрический	1.00	-
22	522506.91	2169097.80	Картометрический	1.00	-
23	522682.15	2169094.87	Картометрический	1.00	-
24	522941.46	2169149.12	Картометрический	1.00	-
1	523109.06	2169180.94	Картометрический	1.00	-
3. Сведения о характерных точках части (частей) границы объекта					
Часть №					
Обозначение характерных точек части границы	Координаты, м		Метод определения координат характерной точки	Средняя квадратическая погрешность положения характерной точки (Mt), м	Описание обозначения точки на местности (при наличии)
	X	Y			
1	2	3	4	5	6
-	-	-	-	-	-

План границ объекта




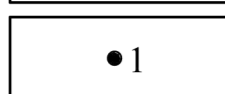
Масштаб 1:5000

Руководитель БУВО «Нормативно-проектный центр»

Подпись *Ю.В. Шалыгина* Ю.В. Шалыгина Дата « 20 » марта 2019 г.

Место для оттиска печати (при наличии) лица, составившего описание местоположения границ объекта

Используемые условные знаки и обозначения :

-  границы населенного пункта
-  характерная точка границ населенного пункта

